

Algunas curiosidades sobre la ruta EL BARRANCO

Destacaremos a lo largo de esta ruta la Sabina(juniperus thurifera), árbol dióico, pies con conos femeninos y con conos masculinos. La talla del árbol de hasta 20 m, porte bajo, recio y piramidal suele darse en una altitud dentre los 800 y 1.600 m. Aguanta temperaturas muy bajas, ¡hasta 25 grados bajo cero!. Es una planta de crecimiento muy lento y difícil de reproducir. Resiste bien los incendios y mutilaciones.

Otra de las curiosidades de esta ruta es la antigua construcción de una ermita, hoy en ruinas, que albergaba la imagen de la Virgen del Amor, talla románica a la que se le atribuye el don de conservar el amor si la besas.

En primavera el barranco está tupido por una capa de flores: guillomos de fino olor, que se mecla con la del tomillo, respira ondo y no olvidas la sensación.

Tipo de señalización

Al comienzo de cada ruta se ha instalado un panel con la descripción y características principales de cada recorrido.

Las rutas están señalizadas con balizas pintadas en blanco y verde.

En los cruces y puntos conflictivos se han colocado flechas para dejar claro los cambios de dirección.

Recomendaciones

Lleve siempre agua, protección solar y calzado apropiado.

Durante el verano de 2005 con el fin de dar a conocer la Red de Senderos Mancomunidad se van a hacer rutas guiadas. Ruta EL BARRANCO durante los días 14-21 de julio y los días 4-11-18 de agosto. Quedamos a las 10 en el panel de inicio. Son totalmente gratuitas.

Para más información dirijase a las oficinas de turismo de :

Orea (10 a 15)

Megina (10 a 15)

Alcoroches (10 a 15)

Abiertas del 7 de Julio al 28 de Agosto de 2005.

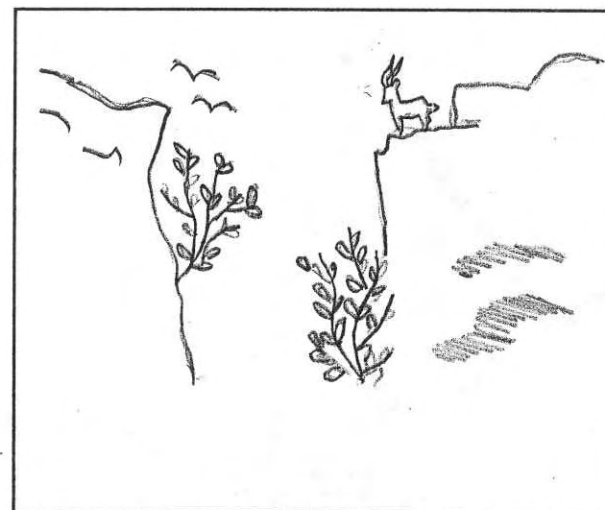
www.mancomunidadlasierra.com

RED DE SENDEROS LOCALES de la
MANCOMUNIDAD DE MUNICIPIOS de LA SIERRA

RUTA DE SENDERISMO

EL BARRANCO


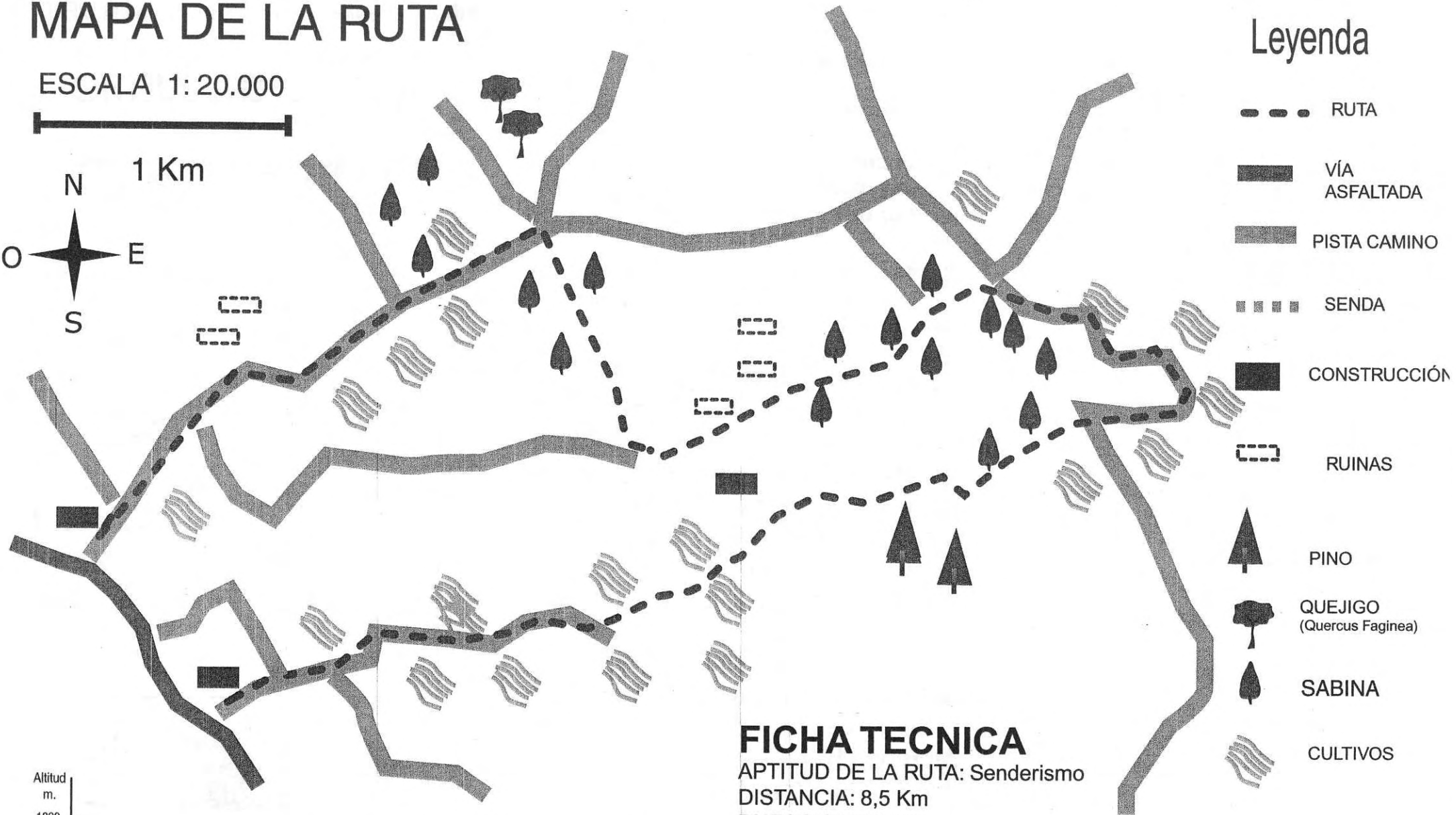
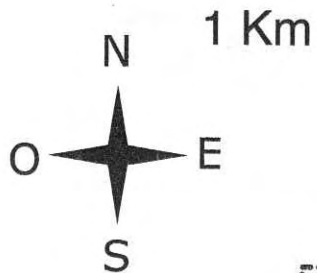
TERZAGA (Guadalajara)



Taller de Empleo "La Sierra"
Módulo de Turismo Rural
Septiembre 2004- Septiembre 2005

MAPA DE LA RUTA

ESCALA 1: 20.000



FICHA TECNICA

APTITUD DE LA RUTA: Senderismo

DISTANCIA: 8,5 Km

DURACION: 3 Horas

DESNIVEL MAXIMO: 180 m

DIFICULTAD: Baja

TEMATICA: Los barrancos

RECOMENDACIONES: Llevar agua, gorra y calzado de montaña.

ADVERTENCIAS: Estamos en el Parque Natural del Alto Tajo, no olvides cumplir la normativa vigente del Parque.