

Algunas curiosidades sobre el tema:

El nombre de esta ruta hace referencia al área recreativa que se encuentra en la población de Adobes. El tema principal de esta ruta son las plantas tapizantes destacando la gayuba y la sabina rastrera.

La Gayuba (*Artostaphylos Uva - ursi*) curiosa planta tapizante de la familia de los Ericáceas, contribuye a estabilizar los suelos sueltos y fragiles. En tiempos remotos los osos se alimentaron de sus bayas.

La sabina rastrera o chaparra (*Juniperus Sabina*) como se conoce por las gentes del lugar es otra de las plantas tapizantes que se encuentra sobre suelos calizos que la fauna utiliza como refugio. Os invitamos a que los conozca de primera mano, haciendo su recorrido circular hasta el mismo pueblo de Adobes.

Tipo de señalización

Al comienzo de cada ruta se ha instalado un panel con la descripción y características principales de cada recorrido.

Las rutas están señalizadas con balizas pintadas en blanco y verde

En los cruces y puntos conflictivos se han colocado flechas para dejar claro los cambios de dirección.

Recomendaciones

Lleve siempre agua, protección solar y calzado apropiado.

Durante el verano de 2005 con el fin de dar a conocer la Red de Senderos Locales de la Mancomunidad se van a hacer rutas guiadas. La ruta del OJILLO el día

8-15-22-29 de Julio

5-12-19 de Agosto

Para más información dirijase a las oficinas de turismo de :

Orea(10 a 15)

Megina (10 a 15)

Alcoroches (10 a 15)

Abiertas del 7 de Julio al 28 de Agosto de 2005


www.mancomunidadlasierra.com

RED DE SENDEROS LOCALES de la
MANCOMUNIDAD DE MUNICIPIOS de LA SIERRA

RUTA DE SENDERISMO

EL OJILLO

ADOBES (Guadalajara)



Taller de Empleo "La Sierra"
Módulo de Turismo Rural
Septiembre 2004- Septiembre 2005

MAPA DE LA RUTA

ADOBES

ERTA.
DE LA SOLEDAD

LA ESTEBA

VALDERAIMUNDO

LA LAGUNILLA

CERRO DE PRADO
DE LA HOYA GRANIT

DEHESA SOMERA

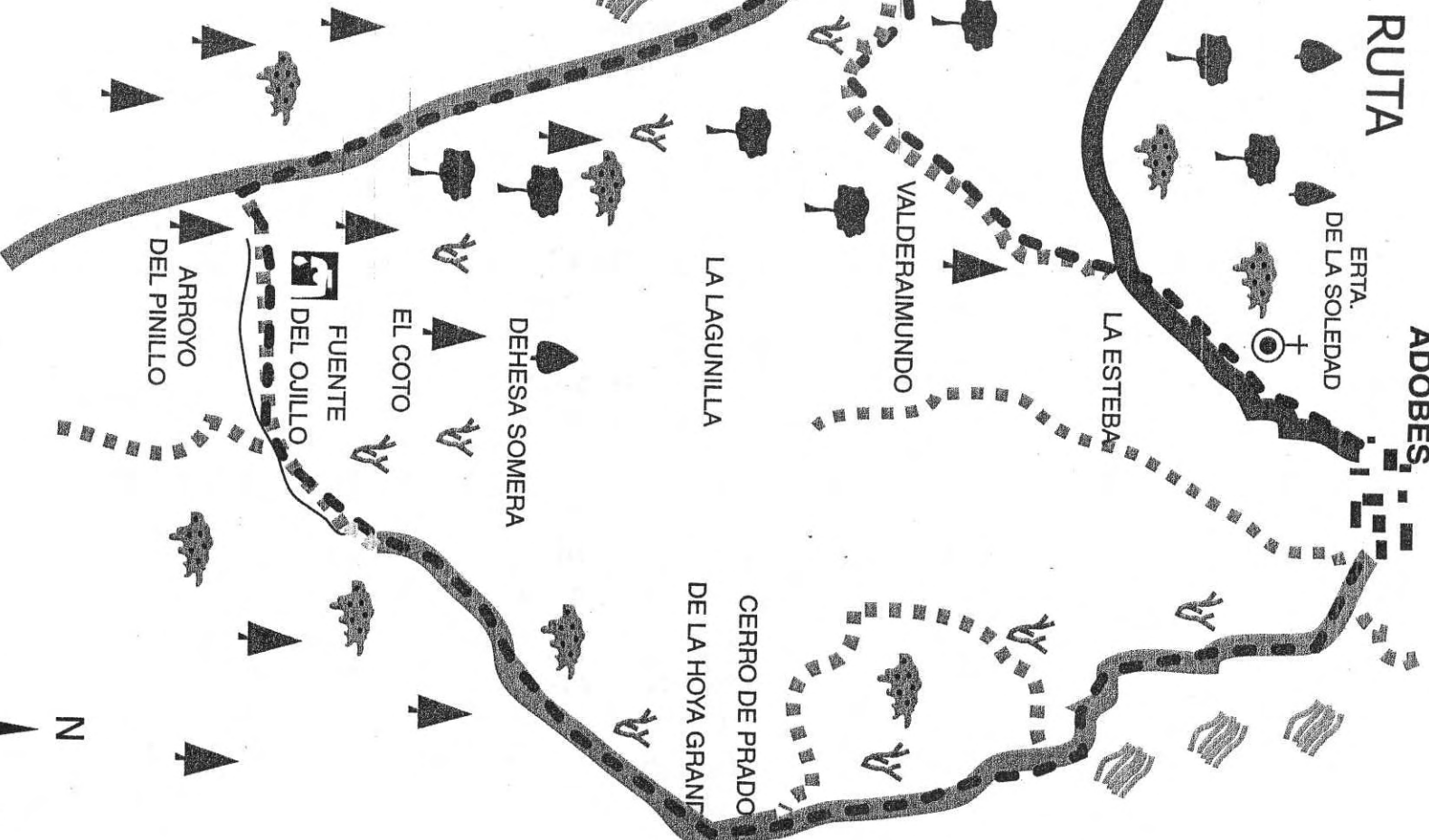
EL COTO

FUENTE
DEL OJILLO

ARROYO
DEL PINILLO

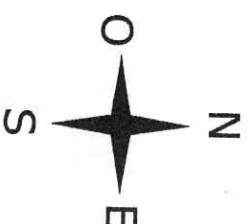
Leyenda

	RUTA
	VIA ASFALTADA
	PISTA
	CAMINO
	FUENTE
	PINO
	QUERCUS
	SABINA
	MATORRAL
	PUNTO SINGULAR
	CULTIVOS
	GANJUBA
	SABINA RASTRERA




ESCALA 1:20.000

1 Km



PERFIL DE LA RUTA



Distancia Km.

FICHA TECNICA

APTITUD DE LA RUTA : Senderismo y B.T. T

DISTANCIA : 12 km

DIFICULTAD : Baja

TEMATICA : Gayuva y Sabina

RECOMENDACIONES : Llevar agua , gorra y calzadc
de montaña .

ADVERTENCIA : Cumplir las normas